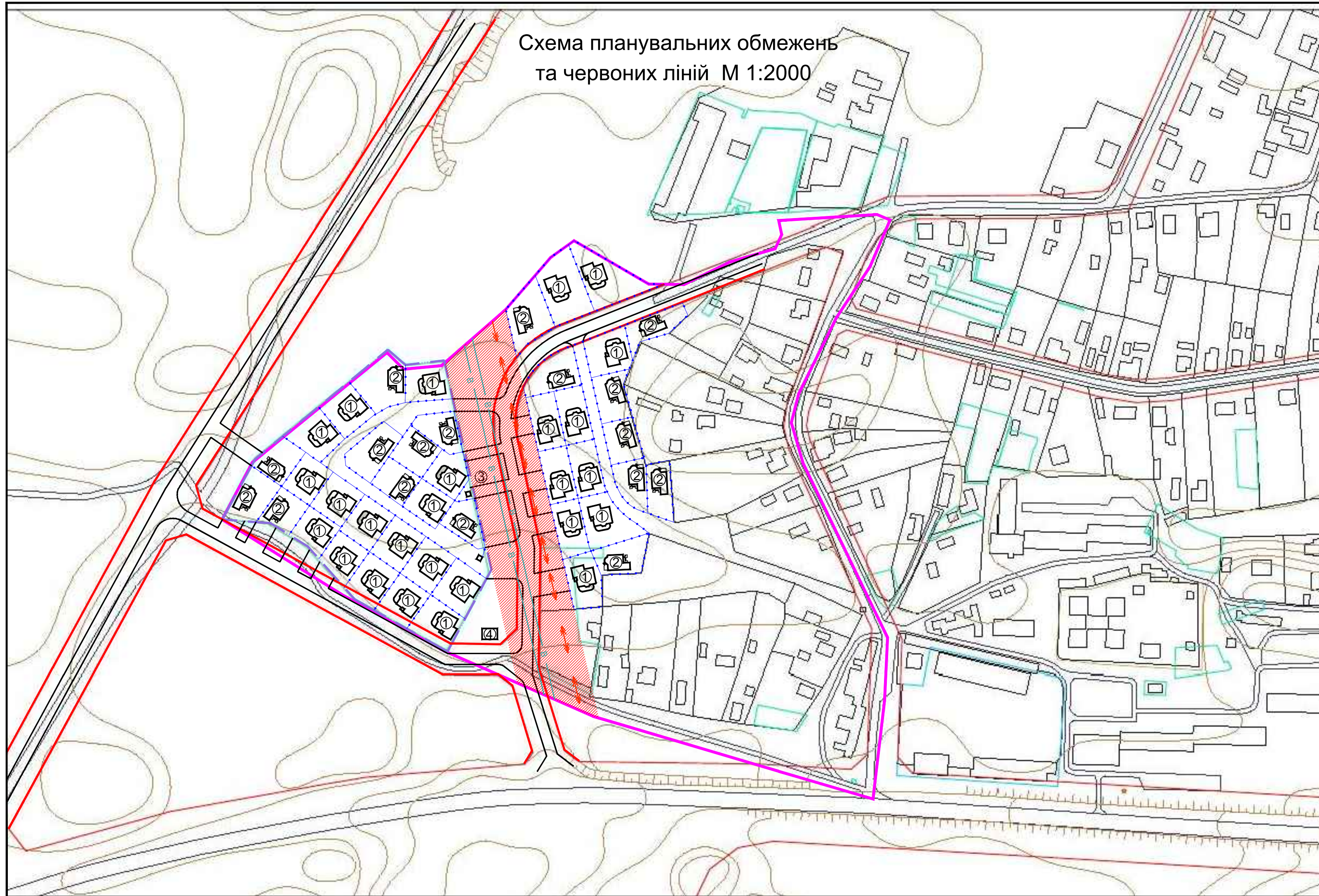





Схема планувальних обмежень
та червоних ліній М 1:2000



Експлікація будівель та споруд

Поз.	Найменування	Примітки
1	Житловий будинок тип 1	Проект
2	Житловий будинок тип 2	Проект
3	КТП 250 кВ	Проект
4	Торговий павільйон	Проект

УМОВНІ ПОЗНАЧЕННЯ

-  Межа ділянки
-  Захисна зона
-  Червоні лінії

22-14-ГП

Змін.	К-ть	Аркуш	Ндок	Підпис	Дата	Стадія	Аркуш	Аркушів
						Детальний план території під житлову садибну забудову між вулицями Сержанта Смірнова, М. Ткаліча та Чичеріна в м. Черкаси		
Г А П		Чеберяк						
Н. контр.		Замогильна						
Перевір.		Макаренко				Схема планувальних обмежень та червоних ліній М 1:2000		
Розроб.		Перова				ТОВ "ЧЕРКАСАРХПРОЕКТ"		